

Aladağlar Milli Parkı



Hacer Ormanı, Yedi Göller ve Kapuzbaşı Şelaleri'nin bulunduğu Aladağlar Milli Parkı

Kayseri-Niğde-Adana il sınırları içerisinde yer alan Aladağlar Milli Parkı gerçek anlamda bir jeomorfolojik açık hava müzesidir. Yedi Göller, Hacer Ormanı ve Kapuzbaşı Takım Şelaleleri'nin

Dağ, flora ve fauna bakımından oldukça zengin bir çeşitlilik gösterir.

Aladağlar'ın 54 bin 524 hektarlık bölümü 1995 yılında "Milli Park" ilan edilmiştir. Kayseri il sı-

Yörenin belli başlı jeomorfolojik karakteri vadilerle derin bir şekilde parçalanmış olmasıdır. Yine Aladağlar Milli Parkı'nda ülkemiz ölçüsünde önemli yükseltiler olarak beliren tepeler, yapısal nedenlerden dolayı oluşmuştur.

Yöre iklimsel açıdan kendine has özelliklere sahiptir. Yazları sıcak, kışları soğuk ve kar yağışlı olarak tanımlanabilecek bu iklim yapısı yörenin yüksek kesimlerinde kalıcı karların barınmasına imkân tanımaktadır. Yörede gece ile gündüz sıcaklık farkı oldukça fazladır. Geceleri göllerin donmasına neden olan düşük sıcaklık, gündüzleri 30 dereceye kadar yükselebilmektedir.



bulduğu milli park Akdeniz iklimi ile İç Anadolu'nun step iklimi arasında bir geçiş bölgesinde yer almaktadır.

nırları içerisinde kalan bölümü 31 bin 358 hektardır. Alan büyüklüğü itibarıyla ülkemizin en büyük milli parkları arasındadır.



Aladağlar Milli Parkı, dağ yürüyüşü için tercih edilen önemli alanlardan biridir

Aladağlar Milli Parkı'nda ormanı oluşturan hakim türler karaçam ve kızılçamdır. Kızılçama geçiş bölgesinde yer yer bu iki türün oluşturduğu karışık mescerelere de rastlanmaktadır. Orman üst sınırından itibaren Alpin çayırları yer almaktadır. Dağın büyük bölümü

eriyeabilen bir kayaç olan kireçtaşından meydana geldiği için, karstik mağaraları, gölleri, altından Zamantı Nehri'nin aktığı doğal köprüleri, karstik kaynakları ve jeomorfolojik bakımdan daha pek çok güzelliği barındırmaktadır.

Yörede yaban keçisi,

vaşak sansar, su samuru, tilki, kurt ve yaban domuzu gibi hayvanlara; ur kekligi, kınalı keklük, kartal, doğan, şahin, karga gibi kuş türlerine rastlanmaktadır. Saha içerisinde yaban keçisi ve ur kekligi yaban hayatı koruma sahası bulunmaktadır.




Karaçam ve kızılçam Aladağlar Milli Parkı'nın hakim ağaç türleri arasındadır

Yedigöller

Yedigöller'in Yahyalı ilçesine 80 kilometre mesafededir. Yedigöller'e Ulupınar Köyü üzerinden geçilen Hacer Ormanı'ndan sonra 6 - 7 saat süren bir yürüyüş sonrasında ulaşılır.

Hacer Vadisi'nden hemen sonra ulaşılan 3000 - 3500 metre rakımlı bir vadide bulunan Yedigöller, Aladağlar'ın en yüksek, en geniş ve en güzel platosu ve peyzaj alanıdır. Adını plato üzerinde bulunan yedi buzul gölünden almıştır. Yedigöller, Türkiye'nin en önemli doğa yürüyüş alanlarından biridir. Yüksek dağ bitkileri buzul ve buzul kayacıları, çepeçevre dağ zirveleri ve buzul gölleriyle Yedigöller, yaz mevsiminde eşsiz bir dağ manzarası



Yedigöller Mevkii'nde önce buzullaşmanın, daha sonra da eriyebilen taşların etkisi sonucu küçük çukurlar meydana gelmiştir. Ilkbahar sonu ve yaz başlarında gerek karların erimesi, gerekse yağmur yağışları ile

bu göllerin büyük bir kısmı buharlaşarak kurumakta, yalnızca yeraltı suyu ile beslenen birkaç göl kalmaktadır. Bu göllerin tamamı kar ve buzul suları ile beslenmektedir.

Yahyalı'nın güneyinde yer alan bu harika doğa parçası yaylacılık, buzul ve kaya tırmanışı, doğa yürüyüşü, yamaç parasütü, kamping alanı ve turizm ekonomisi açısından da çok güçlü bir potansiyele sahiptir.

Kızılkaya (3725 m), Direktaş (3510 m), Engin Tepe (3723 m), Vayvay Tepe (3565 m), Akın Tepe (3610 m), Emler Tepe (3623 m), Tosun Tepe (3612 m) Yedigöller'i çepeçevre sarmaktadırlar.



ortaya koyar. Aladağlar Milli Parkı'nın Hacer Ormanı ve Kapuzbaşı Takım Şelaleri ile birlikte en önemli bölümünü oluşturmaktadır.

burada çok sayıda göl oluşmaktadır. Temmuz ayı başlarında ise küçük göllerin sayısı 20'yi geçmektedir. Ancak kurak yaz mevsiminde

Hacer Vadisi

Aladağlar Milli Parkı'nın en önemli bölümlerinden biridir. Kendine has vadi, boğaz ve buzul kayalıklarının güzellikleriyle, Yedigöller ve Kapuzbaşı Şelalelerini birbirine bağlar. Oldukça yoğun gözlenen yaban hayatı ve sunduğu görsel zenginlik ile adeta bir doğa harikasıdır. Hacer Vadisi'nde yer alan ve aynı isimle bilinen orman, Türkiye'nin en iyi post ormanı özelliği taşımaktadır. Hacer Vadisi, yukarı kesimlerinde geçmiş jeolojik dönemlerde buzulların yerleştiği bir "tekne vadi" özelliğindedir. Aladağlar'da yapılan dağ yürüyüşlerinde ana rota olarak kullanılan Hacer Vadisi'nin yaz mevsimindeki diğer konukları ise çevredeki köylülerdir. Yakın civarda yaşayan köylüler vadinin

yukarı kesimlerini yayla olarak kullanmaktadır.

Kayseri'nin Yahyalı ilçesi Ulupınar köyünün sınırları içerisinde yer alan ve deniz seviyesinden 2200 metre yükseklikte



bulunan Hacer Ormanı'nı kuzey ve güneyden son derece dik ve yüksekliği 3000 metrenin üzerinde genç buzul

kayalıkları çevirir. Çok dik ve genç buzul kayalıklarının arasında oluşan basamak katlarda yaban keçileri yaşamaktadır.

Hacer Ormanı'nda bulunan dört su kaynağından en önemlisi, orman merkezinde bulunan ve çevresi kamp alanı olarak değerlendirilen Soğuk Pınar'dır. 2750 hektar bir alana sahip Hacer Ormanı'nın florasını; göknar, meşe, sedir, ardıç, gürgen, titrek kavak ve karaçam oluşturmaktadır.

Yeşilin bin bir tonunun hâkim olduğu eşsiz ormanları ve jeolojik yapısı ile Hacer Ormanı ve Hacer Vadisi, doğa tutkunları için dağ yürüyüşü, mağaracılık ve dağcılık gibi doğa sporlarında ilgi çeken merkezlerden biri haline gelmiştir.



Yeşilin bin bir tonunun hâkim olduğu eşsiz ormanları ve jeolojik yapısı ile Hacer Vadisi

Kapuzbaşı Şelaleleri

Aladağlar zirvesinde bulunan kar ve buzulların erimesiyle beslenen Kapuzbaşı Şelaleleri, oldukça yüksekten ve yoğun biçimde akarak muhteşem bir görüntü oluşturmaktadır.

Yükseklikleri 30-70 metre arasında değişen şelalelerin suları Zamantı Irmağı'na dökülmektedir. Kapuzbaşı Köyü'nde bulunan takım şelaleler; Üçlü, Elif ve Güney Şelale isimleriyle bilinmektedir.

Kapuzbaşı Şelaleleri, 500 metre karelik bir alan içerisinde beş tanesi büyük, ikisi daha küçük 7 şelaleden oluşmaktadır.

Toroslar'ın Hacer bölgesinde kendi adıyla oluşan çayı meydana getiren Kapuzbaşı Şelaleleri, Kayseri'nin en önemli tabiat harikalarından birisidir. Şelaleler, Kapuzbaşı Köyü'nün



Kapuzbaşı'nda bulunan üçlü takım şelaleler

Gerekli Notlar

Kapuzbaşı Şelaleleri Yahyalı ilçesinin 76 km. güneyinde, Kapuzbaşı Köyünde yer almaktadır. *Yeşilköy Şelaleleri* Yahyalı ilçesine 40 kilometre, *Yeşilköy'e* 3 kilometre mesafededir. *Derebağ Şelalesi*, Yahyalı'ya 10 km mesafede Derebağ Kasabası, Çağlayan Mahallesi sınırları içerisinde yer almaktadır. Yahyalı ilçe merkezinin Kayseri'ye uzaklığı ise 70 kilometredir.

yakınındaki Ensenin adı verilen (1056 m) tepenin doğu ve güneyindeki dar ve derin vadinin yamaçlarından büyük bir coşkuyla akmaktadır.

Şelalelerin beşi tepenin doğusunda, ikisi güneyinde yer almaktadır.

Aladağ zirvelerinde bulunan kar ve buzulların erimesiyle beslenen, yaz-kış suları hiç kesilmeyen

bu şelalelerden doğudaki 3 şelaleye "takım şelaleler" adı verilmektedir.




Hemen onların yanında yer alan Elif Şelalesi ise yayvan ve dağınık şekilde akmaktadır. Şelalenin çevresinde ise mesire alanları yer almaktadır.

Kapuzbaşı takım şelaleleri, çağlayan sularının sesi ve sütbeyaz rengi ile doğanın en görkemli görüntüsünü ortaya koymaktadır. Şelale sularının boşaldığı vadi tabanında, ancak çok temiz sularda görülen kırmızı fosfor benekli, şelalelere özgü, alabalıklar yaşamaktadır.

Kapuzbaşı Şelaleleri'nin suyu, Aladağ-Aksu suları ile birleşerek Zamantı Irmağı'na, oradan Seyhan Nehri'ne karışmaktadır.

Yahyalı'da Yer Alan Diğer Şelaleler

Yeşilköy Şelaleleri: Zamantı ırmağının üs-



tünü kapatan doğal bir köprünün baş kısmında yer alan şelalelerin büyüğü 20 metre, küçüğü 10 metre yükseklikten akmaktadır. Günün belirli saatlerinde dönüşümlü olarak çekilen ve geri gelen sularıyla halk

arasında bir takım efsanelerin doğmasına yol açan Yeşilköy Şelaleleri, turistlerin büyük ilgisini çekmektedir.

Yeşilköy Şelalesi'nin döküldüğü yer ile bu yerin biraz yukarısında doğal olarak meydana gelmiş iki adet doğal yer köprüsü bulunmaktadır. Bu yerlerde Zamantı Irmağı kaybolup tekrar ortaya çıkmaktadır.

Derebağ Şelalesi: Yayvan akışlı kaynak çağlayanlardan olan Derebağ Şelalesi 15 metre yüksekliğindedir. İki mağara içinden çıkan temiz ve berrak kaynak suları daha sonra dar bir vadiden akarak Yahyalı'ya ulaşır.

Derebağ Şelalesi'nin çevresi piknik alanı olarak düzenlenmiştir.



Zamantı Irmağı'nda Rafting



Zamantı Irmağı'nda hemen hemen tüm zorluk derecelerinde parkurlar bulunmaktadır

Yahyalı ilçe sınırları içerisinde yer alan ve 51 km. uzunluğa sahip Zamantı Irmağı'nın 15 kilometresinde Milli Rafting Parkuru yer almaktadır.

Zamantı Irmağı, uzunluğu, su debisi, yeraltı geçişleri ve kanyonlarının yanı sıra, profesyonel ve amatör raftingcilerin kullanabileceği parkurlarıyla büyük ilgi görmektedir.

Zamantı Irmağı'nın Yahyalı ilçe sınırları içinde kalan Yeşilköy'den başlayan rafting parkuru, 18 kilometrelik bir uzunluğa sahiptir. Su debisi rafting için oldukça elverişli olan Zamantı, dev kanyonlar arasında geçmekte ve eşsiz doğal güzellikler sunmaktadır. Biri 78, diğeri 92 metre uzunluğundaki iki doğal köprünün de altından

geçen parkur, rafting yapanlara ayrı bir heyecan vererek Kapuzbaşı Şelaleri'nde son bulur.

Zamantı Irmağı üzerinde 4-5 ve 6. derece zorluk seviyesine sahip çok sayıda parkur bulunmaktadır. Zamantı Irmağı'nın Yahyalı ilçesinden geçen, zorluk seviyesi 5-6 olan parkur, profesyonel raftingcilere hitap etmektedir. Amatör raftingciler için Zamantı Irmağı'nın yanı sıra, Avanos üzerinden geçen Kızılırmak nehrinde de parkurlar bulunmaktadır.

Rafting ile birlikte Zamantı Kanyonu'nun mavi sularını, coşkulu şelalelerini eski su değirmenlerini keşfedebilirsiniz.



Zamantı Irmağı

Seyhan Nehri'nin batı ve en büyük koludur. Kayseri-Pınarbaşı ilçesinde bulunan bin 500 metre yükseklikteki Uzunyayla'nın Şerefiye köyünden doğar. Zamantı suyu daha sonra Kayseri'nin Pınarbaşı, Tomarza, Develi, Yahyalı ilçelerinden geçer ve Adana'ya 80 km kala Aladağ ilçesinin Akinek Dağı yamaçlarında Göksu Irmağı ile birleşerek Seyhan Nehri'ni oluşturur.

Tahtalı Dağları'nın bütün batı kısmını oluşturan ve yolu boyunca dar ve derin vadiler içinde akan Zamantı Irmağı, Boran, Çermişek, Kuş, Tahtacı, Bercan, Tahtalimezar, Kuru ve Alagöz gibi çay ve dereleri de sularına katar.

Yağış alanı yaklaşık 8 bin



700 kilometrekare olan Zamantı Irmağı'nın ortalama yıllık akımı 65 bin 603 metreküptür.

Irmağın en yüksek debisi saniyede 970 metreküpe bu sıradaki su derinliği 410 santimetreye kadar çıkmaktadır. Akıttığı en az su miktarı saniyede

29 metreküp olarak ölçülen Zamantı Irmağı'nın bu sıradaki su düzeyi de 1 metre düşmektedir.

Gerekli Notlar

Rafting parkuru, Yahyalı'ya 40 kilometre mesafedeki Yeşilköy'den başlamaktadır. Yahyalı'nın Kayseri'ye uzaklığı ise 70 kilometredir.



Sultan Sazlığı Kuş Cenneti



Sultan Sazlığı, dört tarafı dağlarla çevrili Develi kapalı havzasının en alçak kesimindedir. Erciyes dağının eteklerinde 8-13 hektar alanı kaplayan bu tatlı su bataklığı, 1986 yılında yapılan bir araştırmaya göre 251 kuş türüne ev sahipliği yapmaktadır.

Sultan Sazlığı, step ekosistemi içerisinde eşine az rastlanan tatlı ve tuzlu su ekosistemini bir arada bulundurması, İç Anadolu step ekosistemi içerisinde sahip olduğu zengin biyolojik çeşitliliği ve Afrika ile Avrupa arasındaki göçmen kuşların kullandığı iki ana kuş göç yolunun bu alanda kesişmesi nedeniyle ülkemizdeki en önemli sulak alanlardan

birisidir. Burada 600 bin adet ördek, kaz ve flamingo tespit edilmiştir.

Bunlardan başka; Pelikan, Karabatak, Dikkuyruk, Kılıçgağa, Turna, Kara Sumru, Balıkçıl ve diğer çok çeşitli kuşlar da parkı zenginleştirmektedir. Bu kuşlardan 80 tür burada kuluçkaya yatmaktadır.

Dünya ölçülerinde, 25 bin su kuşunu barındıran sulak sahalar, 1. derecede önemli saha olarak kabul edilmekte iken Sultan Sazlığı'nın 500 bin su kuşunu barındırması, bu bölgenin Türkiye ve dünya için önemini ortaya koymaktadır.

Büyük bir kısmı sazlarla kaplı olan Sultan Sazlığı'nda yer yer kamyş, kafa otu ve kindıra bulunur. Gölde açık havalarda nilüfer ve süsen, bununla birlikte çok sayıda yüzen saz adacıkları yer almaktadır. Bu tatlı su kompleksi güney ve kuzeyde tuzlu bir göl olan Yay Gölü ile ayrılır.

Gölün kıyısında kurulmuş olan Ovaçiftliği Köyü sakinlerinin önemli





geçim kaynaklarından biri olan saz ve kamış, kontrol altında ve düzenli bir şekilde gölden toplanmakta; hasırcılık, sepetçilik ve mobilyacılıkta değerlendirilmektedir.

Sultan Sazlığı, 1971 yılında Kara Avcılığı Kanunu'na dayanılarak, Tarım Orman ve Köy İşleri Bakanlığınca Su Kuşları Koruma ve Üretme Sahası, 1988 yılında Tabiatı Koruma Alanı ve 1993 yılında da Kültür ve Tabiat Var-



lıklarını Koruma Yüksek Kurulunca Birinci Derece Doğal Sit Alanı ilan edilmiştir.

Yeşilhisar, Yahyalı ve Develi üçgeni arasında yer alan; içerisindeki Yay gölü ile kuşların su ihtiyacını karşıladı, sazlığıyla da beslenmelerini ve korunmalarını sağlayan Sultan Sazlığı bu doğal özellikleri bakımından, Anadolu'da eşsiz bir değer olarak görülmemekte ve yeni keşfedilmiş olmasına rağmen dünya çapında önemini giderek artırmaktadır.

Gerekli Notlar

Kayseri'ye 70 kilometre mesafede, Develi ve Yeşilhisar ilçelerinin idari sınırları içerisinde yer almaktadır. Kuş popülasyonu daha ziyade ilkbahar ve sonbahar ayları üzerine toplanmıştır. Şubat, Temmuz ve Ağustos en düşük seviyededir. Ancak, kışı burada geçiren kuşlar da bulunmaktadır.





Soğanlı Vadisi

Kayseri-Niğde-Nevşehir üçgeninde yer alan Soğanlı Vadisi, kaya kiliseleri ve mağaraların bugünkü evler ile iç içe girdiği adeta bir açık hava müzesi gibidir. Ürgüp, Göreme, İhlara ve Zelve vadilerinin benzeri doğal oluşumun bir sonucu olarak kaya kilise ve mağaralarının bulunduğu Soğanlı Vadisi, Roma Dönemi'nden itibaren yerleşim alanı olarak kullanılmaya başlanmıştır. Vadi yamaçlarında yer alan kaya mekânlarını, Romalılar mezarlık, Bizanslılarda kilise olarak kullanmışlardır. Soğanlı M.S. IV. yüzyıldan itibaren Hıristiyanlığın Kapadokya'daki merkezlerinden biri olmuş ve önemini VII ve VIII. yüzyıllarda da sürdürmüştür.

Doğal Oluşumlar

Soğanlı'da kayalara oyulmuş pek çok kilise ve manastırlar dışında binlerce güvercinlik, mağara ve barınaklar da mevcuttur. İhlara-Göreme ve Zelve Vadilerinde görülen kaya yerleşimlerini Soğanlı'da da görmek mümkündür. Soğanlı yer hareketleri sırasında çökmelere uğramış ve çöken yerler sel suları ile daha da derinleşmiş; burada uçurumları olan derin vadiler meydana gelmiştir. Yer hareketleri ve erozyon sonucu ortaya çıkan en ilginç doğa manzarası masa biçimli dağlardır. Masa biçimli tepeler ve kubbeli kaya kiliseleri Kapadokya'dan başka bir yerde görülmeyen kültür ve doğa varlıklarıdır.

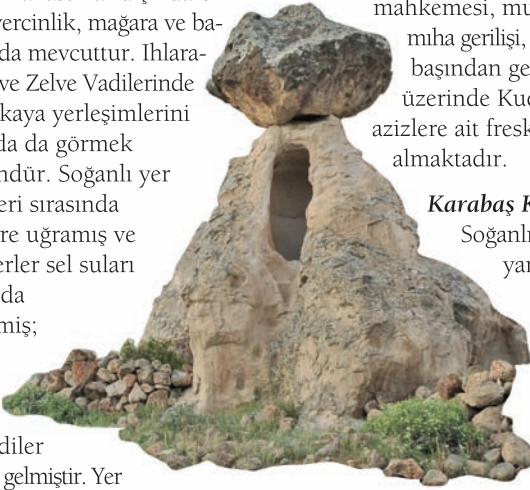
Kiliseler

Bölgedeki 50'ye yakın kaya kilise ve mağara içinde özellikle Karabaş, Tokalı, Yılanlı ve Aziz Barbara Kiliseleri günümüze kadar ulaşan iç süslemeleriyle oldukça dikkat çekicidir. Bu kiliselerin hepsinde İsa ve havarilerini konu alan ve bazıları orijinal halleriyle günümüze kadar ulaşmıştır. Kiliselerde yer alan duvar freskleri stil açısından X-XIII. yüzyıl dönemini yansıtmaktadır. Soğanlı kaya kilisesinin duvarları değişik renklerle boyanmış durumdadır ve üzerine resimler yapılmıştır. Ayrıca bu kiliseler içinde ve bazı kaya oluklarında dini resimlerin yasaklandığı ikonoklastik döneme ait tek renkli geometrik motifler ve haç resimleri bulunmaktadır. Duvar resimlerindeki konular İncil'den alınmıştır. İsa peygamberin doğumu, vaftiz edilişi, mahkemesi, mucizeleri, çarmıha gerilişi, Hz. Meryem'in başından geçen olaylar, at üzerinde Kudüs'e gidişi ve azizlere ait freskler yer almaktadır.

Karabaş Kilisesi

Soğanlı Vadisinin sağ yamacında yer alır. Buradaki kayalıkta Karabaş Kilisesi'nden başka pek çok mezar odaları ve rahiplerin

devamlı olarak kaldıkları mekânlar bulunmaktadır. Soğanlı'da yer alan Karabaş Kilisesi 6. yüzyılda inşa edilmiştir. Kilise Roma döneminin karakteristik özelliklerini taşımaktadır. Karabaş Kilisesi'nin duvarları 11. ve 13. yüzyıllarda tekrar inşa edilmiştir.





Soğanlı Vadisi'nde yer alan Aziz Barbara kilisesinin iç mekan freskolarından bir örnek

İlk olarak basit çizgiler ve motiflerle süslenen kilisede freskler 11. yüzyılda toprak boya ile yapılmıştır. Yağlı boyanın keşfinden sonra toprak boyalar yerine yağlı boyalar kullanılmıştır. Bu kilise Soğanlı'nın sanat



değeri bakımından en büyük ve en güzel kilisedir. Kilise dört kısımdan oluşmaktadır. Hz. İsa'nın doğumu, vaftizi, dini mücadeleleri, çarımha gerilişi ve Saint Jean'ın canavarı boğuşu gibi kompozisyonlar, 12 Havarî'nin ve diğer azizlerin resimleri, Bizans ve Selçuklu motifleri kilisenin iç duvarlarını süslemektedir.

Azize Barbara Kilisesi

Tahtalı Kilise olarak da bilinmektedir. 5 veya 6. yüzyılda yapıldığı sanılmaktadır Soğanlı Köyü'nden batıya uzanan vadinin sonunda yer almaktadır. Kilisenin duvarları, Hz. İsa'nın vaftizi, yedi uyuyanlar ve Saint Jean'ın canavarı

öldürüşü gibi tasvirler ile Bizans ve Selçuk motifleriyle süslenmiştir.

Kubbeli Kilise

İlk yapılış tarihi bilinmemekle birlikte 14. yüzyılda son şeklini almıştır. Yakın çevresindeki diğer kiliselerden farkı; kayaların dışı da boyanarak ve islenerek muntazam kubbeli bir kilise haline sokulmasıdır. Kubbeleri, peribacasının islenmesiyle oluşturulan kilise, tonozları ile ileri bir mimari özellik göstermektedir. Bu boyalar doğanın dış tesirlerine rağmen asırlardır kaybolmadan bu güne kadar gelmiştir. İki katlı kilisenin iç kısımları diğer kiliselerde olduğu gibi fresklerle doludur.

Saklı Kilise

Küçük Kubbeli Kilise'nin alt katına Saklı Kilise denmektedir. Saklı Kilise'nin yakınlarında daha başka kaya kiliseleri ve kaya yerleşimleri bulunmaktadır. Ancak onların fazlaca sanat değeri görülmemiştir. Saklı Kilise'ye kuzeyinde bulunan kapıdan girilir. Güneyinde üç bitişik odası daha vardır.

Yılanlı Kilise

14. yüzyılda yeniden resimlendirilen kilisenin ilk yapısı çok eskidir. Burada bulunan kompozisyonlar, diğer kiliselerde yoktur. Kilise üç bölmelidir. Üçüncü bölme yontma taş ile inşa edilmiş olup sonradan yıkılmıştır. Kilisenin duvarları, karşılıklı harp nizami almış mızraklı askerler, İsa ve Azizlerin resimleri ile süslenmiştir. At üzerinde olan Saint



Jean'in yılanı ve kurtlara saldırısı tasvir edilmektedir.

Soğanlı Bez Bebekleri

Kapadokya Bölgesi'nin giriş kapısı olarak da bilinen Soğanlı, köyün simgesi haline gelen bez bebekleri ile de bilinmektedir. Köylü kadınlarca yapılarak bütün Kapadokya da satılan Soğanlı Bez Bebekleri yöreye gelen turistlerin yoğun ilgisini çekmektedir. Yöreyi ziyaret eden turistler köyün belirli bir

yerinde kurulan pazarda alışveriş yaparlar. Bu pazarda Otantik Soğanlı Bebekleri'nin yüzlerce çeşidi dışında, el emeğiyle hazırlanan çeşitli çorap, eldiven gibi örgü eşyaları da satılmaktadır.

Gerekli Notlar

Soğanlı Köyü, Yeşilhisar ilçe merkezine 15 kilometre mesafededir. Soğanlı, Kayseri'den 80 kilometre, Göreme ve Ürgüp'ten 70 kilometre, Derinkuyu ve Doğanlı yeraltı şehriden 35 kilometre uzaklıktadır.

Soğanlı Vadisi'nde yer alan mağara evleri ve kiliseler

