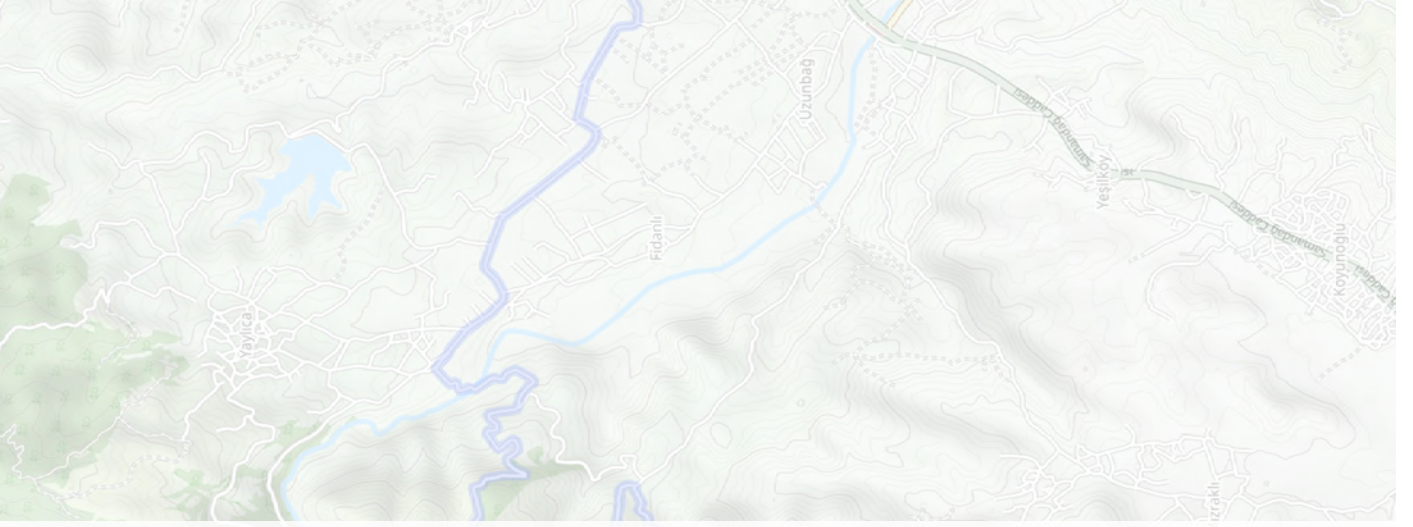




T.C. Hatay Valiliği



İl Kültür ve Turizm Müdürlüğü





Bisiklet Rotaları



2022

1 Antakya - Fidanlı Köyü - Batrayaz Köyü - Musa Ağacı ve Ab-ı Hayat Çeşmesi - Vakıflı Köyü ve Müzesi - Dor Mabedi - Çevlik - Titus Tüneli ve Beşikli Mağarası

~30 km.



1 Antakya – Fidanlı Köyü – Batıyaz Köyü – Musa Ağacı ve Ab-ı Hayat Çeşmesi – Vakıflı Köyü ve Müzesi – Dor Mabedi – Çevlik – Titus Tüneli ve Beşikli Mağarası ~30 km.

Antakya ilçesinden hareket ile Defne ilçesi sınırlarından geçerek Samandağ Çevlik sahile doğru çıkacağınız bu bisiklet yolculuğunuz; Fidanlı köyü ile başlayacak, Batıyaz köyü, Musa Ağacı ve Ab-ı Hayat Çeşmesi, Vakıflı Köyü ve Müzesi, Dor Mabedi, Titüs Tüneli ve Beşikli Mağarası ve Çevlik Sahili gezi rotalarını gezme fırsatını yakalayacaksınız. Asfalt yolda bisikletinizi süreceksiniz ve doğanın eşsiz güzelliğini görme fırsatını bulacaksınız.



Adını yöre insanının geçim kaynağı olan fidan üretiminde alan Fidanlı Köyünden başlayacağınız yolculuğunuzda; tarihi



Batıyaz Köprüsü'nden geçerek serin yayla havası ile sizleri karşılayacak olan Batıyaz Köyüne varacaksınız. Buradaki ilk molanız

ile tarihi ören kiliseyi ziyaret edebilirsiniz ve ardından yolculuğunuza defne ağaçlarının gölgesi eşliğinde devam edebilirsiniz.

Sonraki durağımız asırlık Musa Ağacı ve Ab-ı Hayat Çeşmesi. Hikayesi ve heybetine şaşıracağınız Musa Ağacı altında dinlenebilir ve Ab-ı hayat çeşmesinden mataranızı buz gibi su ile doldurabilirsiniz. Yöresel tatlarımızdan olan biberli ekmek ve çökelekli bazlamanızı afiyetle yedikten sonra çayınızı ve kahvenizi yudumlayabilirsiniz.



Musa Ağacı çevresinde bulunan butik dükkanlarından doğal bitkiler ve yöresel baharatlar satın alabilirsiniz. Musa Ağacı ve Abu Hayat Suyunu içerken fotoğraf ve video çekmeyi unutmayınız!



Sonraki durağımız ise Vakıflı Köyü ve Müzesi. Burada bulunan Vakıflı Kilisesi ve Müzesi ise rotanızda ayrı bir yer tutacaktır. Geleneksel

olarak yapılan yöresel ürünlerden satın alabilir, restore edilmiş kiliseyi ve Vakıflı Köyü Müzesi'ni ziyaret edebilirsiniz.



Denize doğru ilerledikçe tarihin gün yüzüne çıktığı Titüs Krallığına ait tarihi eski limanı ve şehrin kalıntılarını göreceksiniz. Yolunuz üzerinde bulunan Dor Mabedinde kısa bir mola vererek Kel Dağını ve altında boyunca uzanan geniş ve temiz Çevlik sahilini göreceksiniz. Bu noktada selfie çekmeyi unutmayınız!

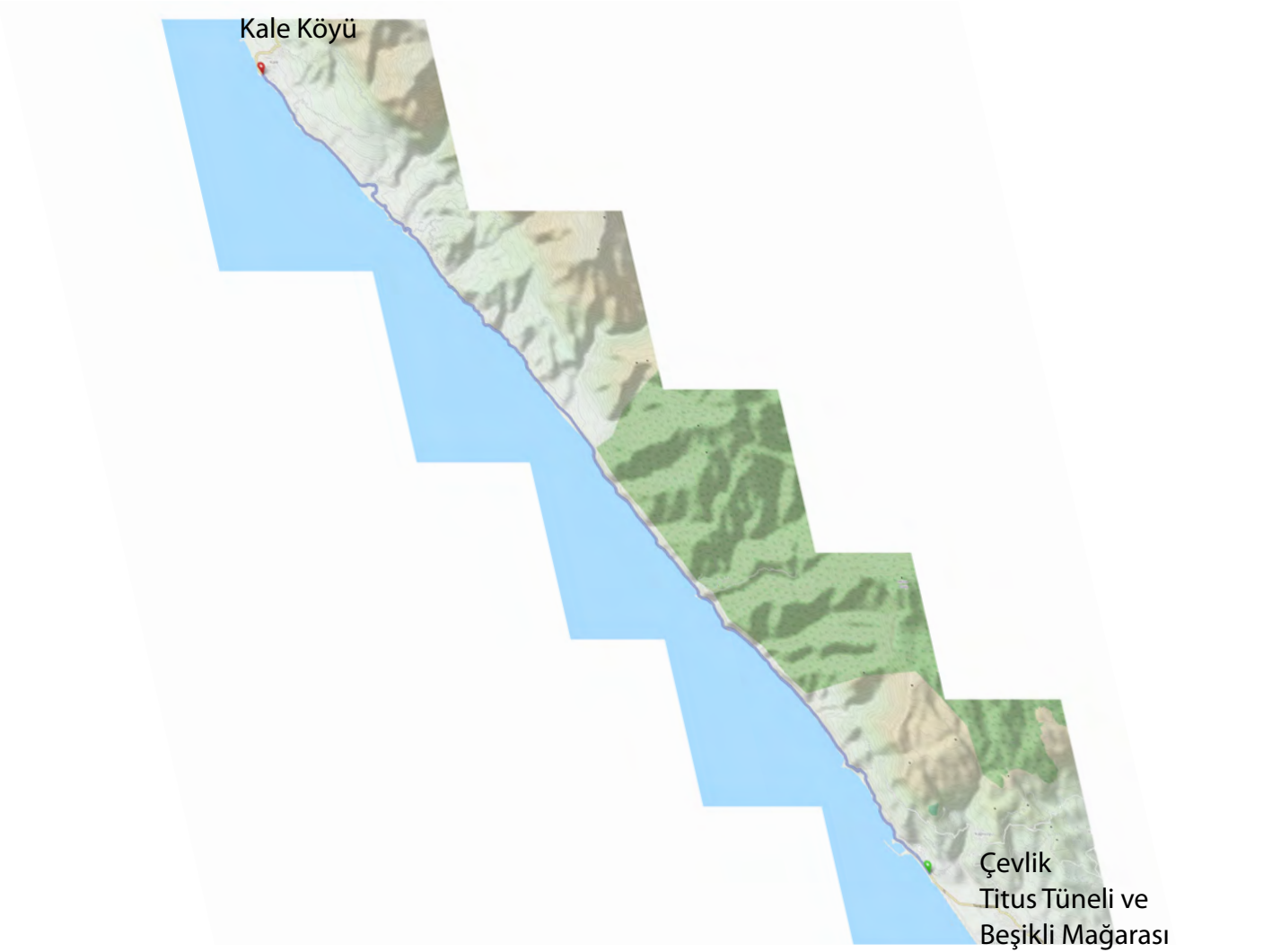


Sahile inip Çevlik Limana doğru sürdükçe Titus Tüneli ve Beşikli Mağarası yolunu görebileceksiniz. Yürüyerek devam edeceğimiz Titus Tüneli; insan eli ile yapılmış, amacı limanı dağdan gelen ve gelecek sel sularına karşı korumak için açılmış olan bu tüneli gördüğünüzde hayrete düşüceksiniz. Aynı noktada bulunan Beşikli mağarası ise dağ içerisine oyulmuş mezar bloklarının oluşturduğu yapı ile sizleri şaşırtacaktır.

Gün sonunda dinlenmek ve yorgunluğunuzu atmak isteyeceksiniz. Denize karşı oturup balık ekmek yiyebileceğinizi restoranların olduğu çevlik; tek yön olarak 25 km.'lik kesintisiz en uzun bisiklet yolu ünvanına sahip "Mavi Tur" ile sizleri bir sonraki bisiklet maceranızda bekliyor olacaktır.

2 Samandağ - Çevlik - Kale Köyü (Mahallesi)

~25 km.



“Mavi Tur” Bisiklet Yolu; 25 km. uzunluğunda ve adını maviye boyalı zemininden almıştır. Samandağ ilçesine bağlı Çevlik limanı önünden hareket ile sürücüler için güvenli, konforlu ve çevre güzelliklerini görebilmeyi sunan bir projedir.

Deniz ile ormanı birleştiren bu yol; Arsu ilçesi Kale köyü (mahallesi) sınırına kadar uzanır. Yol üzerinde bulunan dinlenme noktalarında



dinlenebilir, denize girebilir, balık tutabilir ve kamp yapabilirsiniz. Koruma altında bulunan Carretta Carretta Kaplumbağalar için yuva olan bu sahiller, zengin balık nüfusu ile deniz ve deniz canlılarına ilgi duyanlar için bir cennettir. Dalış aktiviteleri ve Yamaç paraşütü gibi ekstrem sporların da yapılabildiği Çevlik Sahili; yaz aylarında kültürel etkinlikler, festivaller ve konserler



için ev sahipliği yapmaktadır. Hızır Makamının bulunduğu merkezden başlayacağınız seyahatinize Kel Dağı eteklerinde bulunan Karamağara deniz dinlenme noktasını da ziyaret etmenizi hatırlatırız.

“Mavi Tur” Bisiklet Yolu boyunca dinlenebileceğiniz ve temiz su içebileceğiniz noktalar mevcuttur. Çam ormanlarının temiz kokusu ile sabah yapacağınız tur ile zinde kalırken; sakın bir sürüş ile gün batımında yapacağınız tur ile unutulmaz bir gün geçireceksiniz.

3 Antakya Merkez - Defne - Sinanlı - Aknehir Boyunca

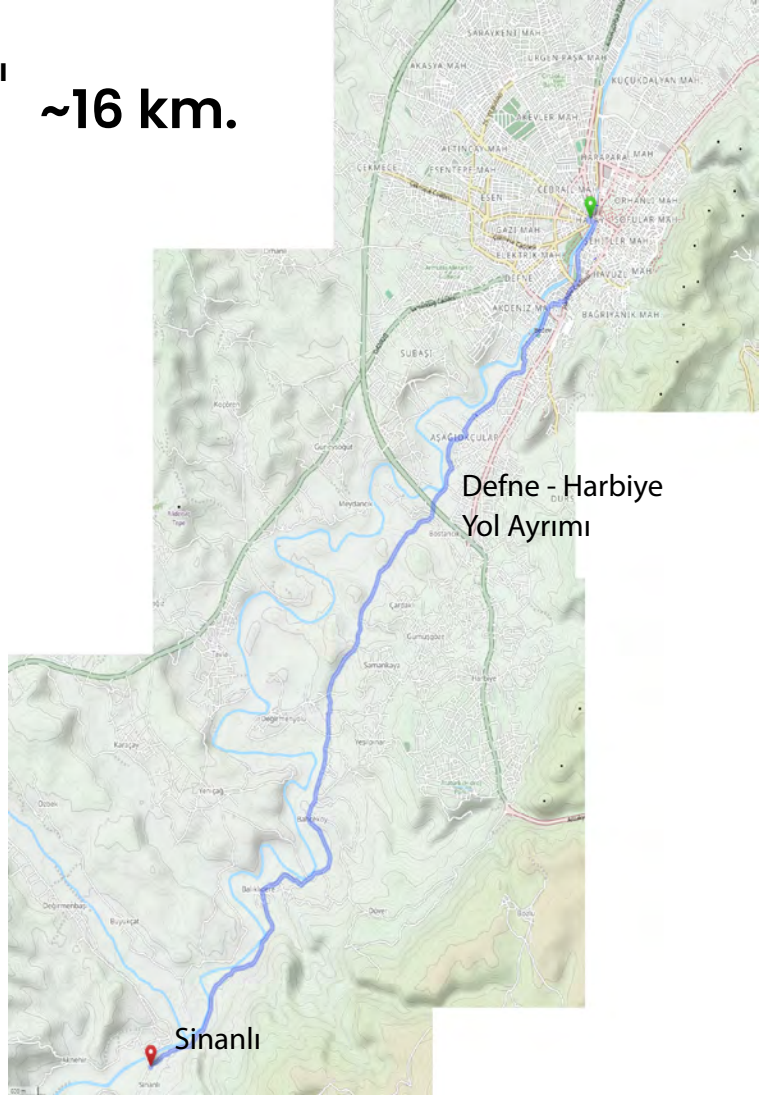
~16 km.

Antakya İlçesi merkezi Hatay Şehir Müzesi önünden başlayacak tur; Asi Nehri boyunca ilerleyerek Defne ilçesi Sinanlı mahallesinde bitecektir.

İnönü caddesinden Defne ilçesine giderken sol tarafınızda Valilik Binasını sağ tarafınızda ise Büyük Antakya Parkını görebileceksiniz.

Sümerler Mahallesiinden geçerek Harbiye-Sinanlı Yol kavşağına varacaksınız.

Bu yolda ilerlerken sizleri karşılayan yeşil doğa ile ipek böceği ve sarı ipeğin üretildiği ayrıca defne yağı ile üretim yapan sabun atölyelerini ziyaret edebilirsiniz.



4 Defne - Sinanlı - St. Simeon Manastırı

~9 km.

Sinanlı mahallesine vardığınızda kısa bir dinlenmeden sonra St. Simeon Manastırı'na doğru bir yolculuğa çıkabilirsiniz.

9km. lik bu tırmanma etabında sizi rüzgar güllerinin büyüklüğü ve ören yerine vardığınızda karşılaşacağınız manzaranın güzelliği gözlerinizi kamaştıracaktır.

Seyirterasından Kel Dağı, 14 km.lik uzunluğunda Çevlik sahili ve Musa dağlarının heybetinde selfie çekmeyi unutmayınız!



5

Antakya Merkez - Serinyol - Ilıca Mesire Yeri

~22 km.

Antakya Merkezden başlayıp Serinyol mahallesi Ilıca Mesire Yerinde bitecek olan bu tur; daha çok asfalt yol kullanılacaktır.

Rüzgara ve akan trafiğe azami dikkat edeceğiniz bu 22 km.lik tur; yolculuk boyunca kuvvetinizi ve iradenizi sorgulayacaktır.

Verilen molalarda karbonhidrat ve su takviyesini bolca almanızı önerdiğimiz bu turda; Ilıca Mesire alanında bolca dinlenme ile tamamlanacaktır.



6 Antakya Merkez - Antakya Kalesi

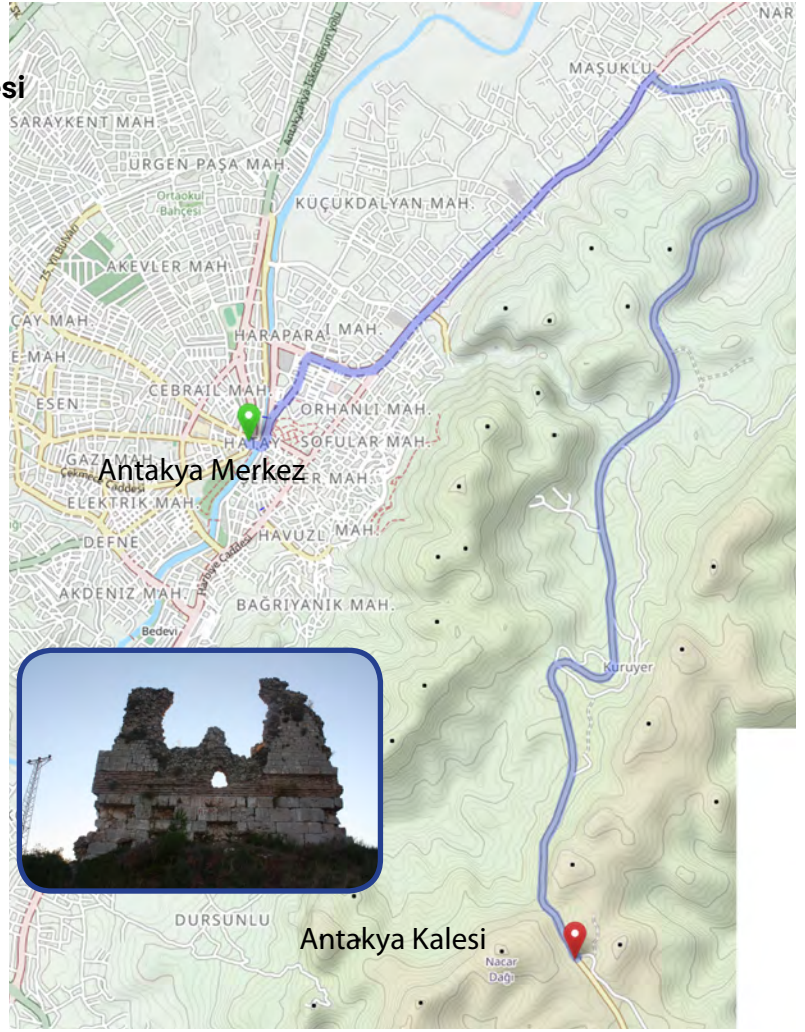
~14 km.

Antakya'yı kuş bakışı görebileceğiniz Antakya Kalesine yolculuğunuz merkezden başlayacak ve Narlıca mahallesi yol ayrımına kadar devam edecektir.

Bu istikamette öncelikle Necmi Asfuroğlu Arkeoloji Müzesi'ni, St. Pierre Kilisesi'ni ve Hatay Arkeoloji Müzesini ziyaret etmeyi unutmayınız.

Altınözü İlçesi yoluna dönülüp asfalt yolda yokuş tırmanarak yolculuğunuza devam edeceksiniz.

Antakya Kalesi ve Surlarına Vardığınızda Antakya'yı ve Musa Dağlarını arkanıza alarak fotoğraf ve video çekmeyi unutmayınız!



7 Antakya Merkez - St. Pierre Kilisesi

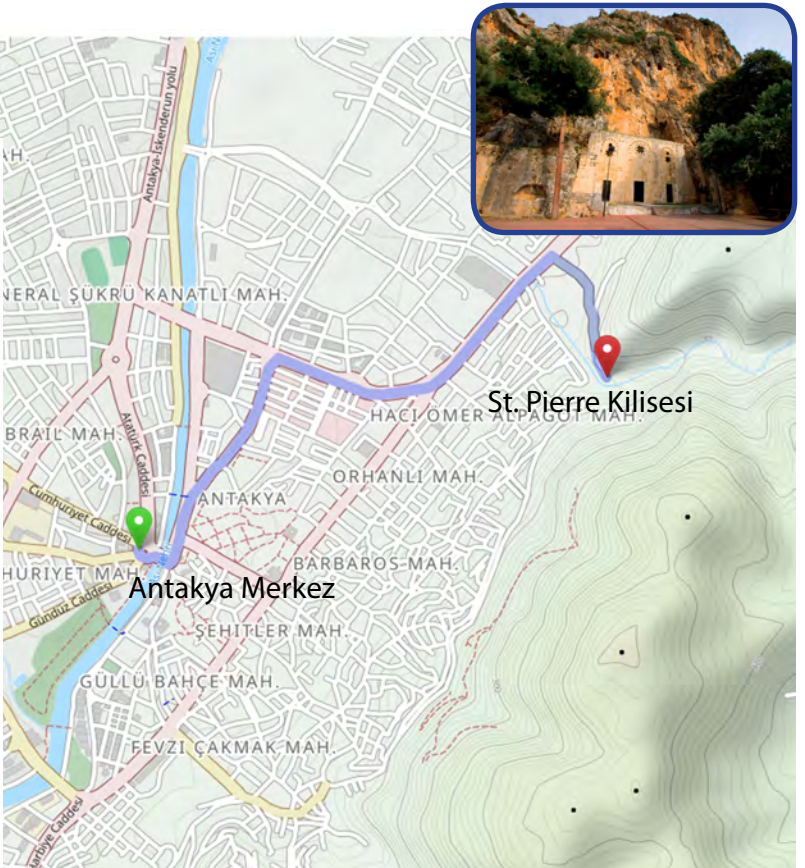
~3 km.

Antakya merkezden hareket ile yolculuğunuz; Hz. İsa'nın havarilerinden olan St. Pierre'nin adını verdiği ve turizm ve ibadet destinasyonu olan St. Pierre Anıt Müze Kilisesi olacaktır.

Bu istikamette öncelikle Necmi Asfuroğlu Arkeoloji Müzesi'ni ziyaret etmeyi unutmayınız.

Müze altında boyunca uzanan şehir kalıntısı ve mozaik alanlarının renkli dünyası sizleri büyüleyecektir.

St. Pierre Anıt Müze Kilise'ye vardığınızda yürüyerek ulaşabileceğiniz Cehennem (Heron) Kayıkçısı'nı da ziyaret etmeyi unutmayınız!



8

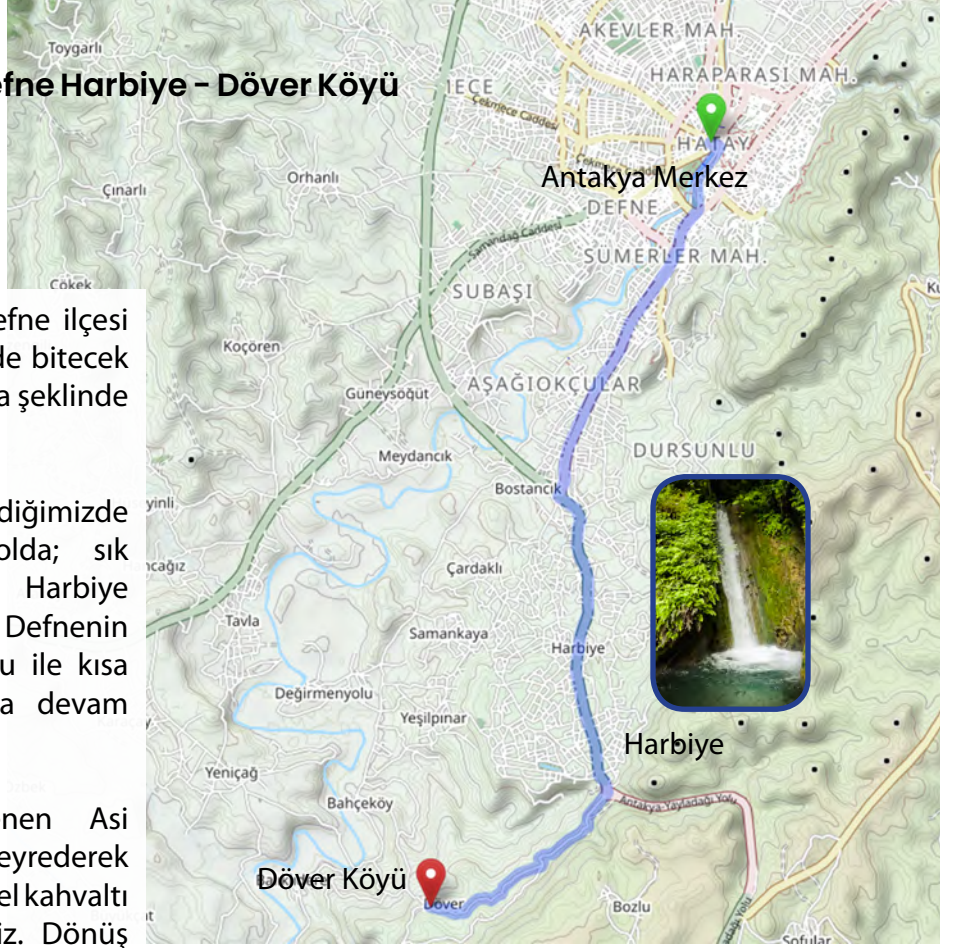
Antakya Merkez - Defne Harbiye - Döver Köyü

~14 km.

Antakya Merkezden başlayıp Defne ilçesi Harbiye Mahallesi Döver Köyünde bitecek olan bu tur; asfalt yolda tırmanma şeklinde olacaktır.

Harbiye yol ayrımına geldiğimizde tırmanmaya başlayacağınız yolda; sık sık mola vermenizi öneririz. Harbiye Şelalelerinde vereceğiniz mola ile Defnenin yeşili ve çağlayan suyun huzuru ile kısa bir soluklanacak ve yolunuza devam edeceksiniz.

Harbiye Şelalelerinden beslenen Asi Nehri kıvrımlarını zevk içinde seyrederek varacağınız Döver köyünde yöresel kahvaltı yapabilir ve yemek yiyebilirsiniz. Dönüş yolunda rampa inileceğinden sakın ve dikkatli olarak sürmenizi öneririz.



Antakya Merkezden başlayıp Defne ilçesi Çekmece Mahallesi Balliöz Köyünde bitecek olan bu tur; yarı asfalt yarı toprak şeklinde olacaktır.

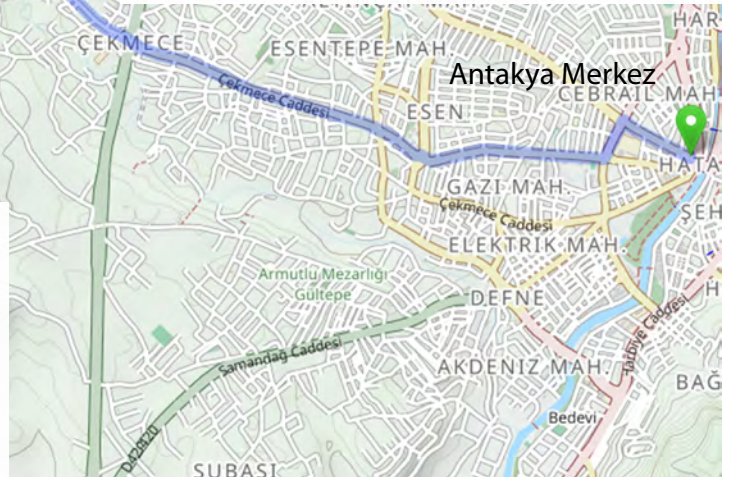
Yeşillikler arasında seyahat edeceğiniz bu yolculukta sizleri yoğun çam ağaçları ve meyve bahçeleri karşılayacaktır.

Huzurlu bir kamp yapmak ve doğa ile başbaşa kalmak için tercih edebileceğiniz Balliöz; tandır ve mangal severler için bulunmaz bir destinasyon noktasıdır.

9

Antakya Merkez - Defne - Balliöz

~8 km.



10

Altınözü Merkez - Koz Kalesi -
Yunushan Köyü (Kızlar Mağarası)

~6 km.



Yunushan Gelinler
Dağı ve Neropol
Alanı

Hatay ilinin güney ucunda bulunan Altınözü ilçesi tarihe ışık utan Koz (Kürşat) Kalesi, Yunushan Gelinler Dağı ve Kaya Mezarları, Millet Bahçesi, Ters Ev, Tarihi Zeytin Ağacı, Tokaçlı Zeyin ve Zeytinyağı Müzesi ile eski ve günümüz uygarlıkların ticari hayatında büyük öneme sahip olan zeytinin ev sahipliği ile tanınmaktadır.

Toprakhisar Höyüğünde bulunan ve 4000 yıl öncesine dayanan zeytinin bu ilçede yeri ayrıdır. Altın rengi zeytin yağı ile ticarete yön vermiş olan bu güzide ilçemiz doğası ile de sizleri hayran bırakacaktır. Altınözü merkezden hareket ederek Tokaçlı Köyünde (Mahallesi) bulunan Zeytin ve Zeytinyağı Müzesinde sergilenen zeytin sıkma için kullanılan aletlerini görebilirsiniz. Ayrıca burada bulunan tarihi kiliseyi de gezme fırsatı bulacaksınız.

Seyahatinize Yunushan Mahallesinde bulunan restorasyonu ve çevre düzenlemesi yapılan Gelinler Dağı ve Nekropol Alanını gezebilirsiniz. Koz Kalesi gibi muazzam bir tarihi yapının bulunduğu ilçe; halkı kekik, üzüm ve ticari değeri zengin olan zeytin ile geçimini sağlamaktadır.

